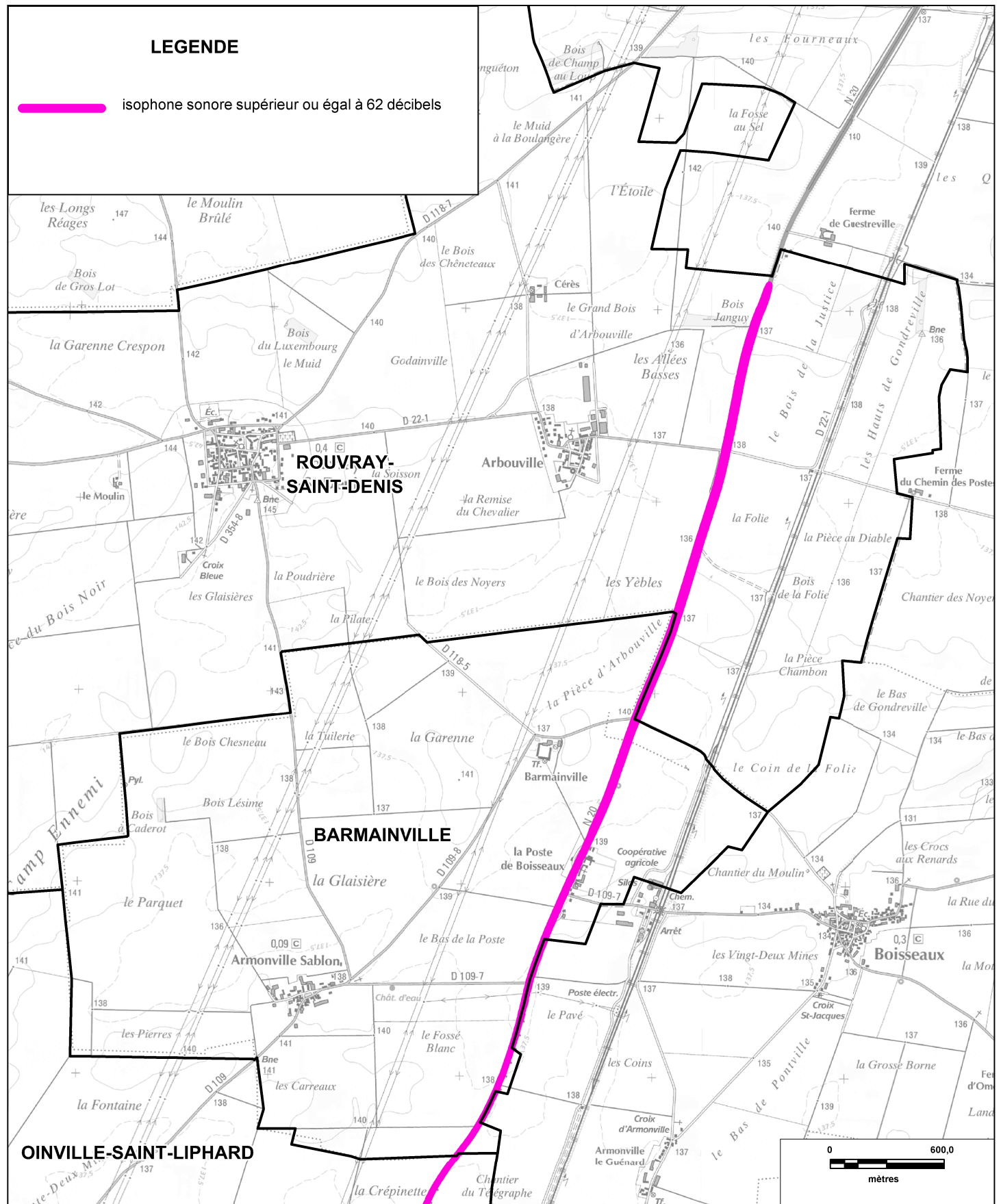


CARTE STRATEGIQUE DITE " C DE NUIT " D'EURE-ET-LOIR

ISOPHONE supérieur ou égal à 62 décibels de la RD2020 (planche 1/3)

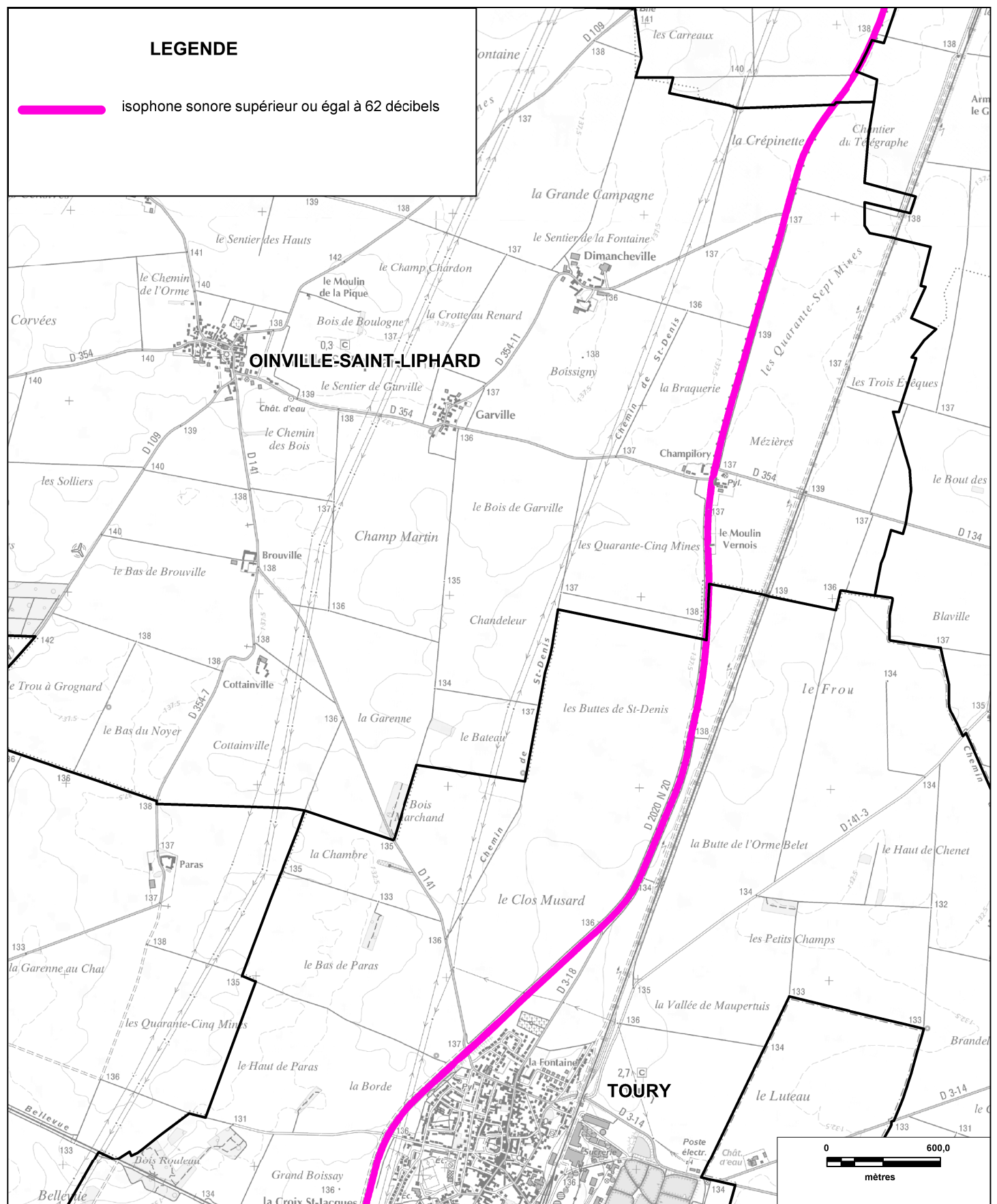
Date : version 2012



CARTE STRATEGIQUE DITE " C DE NUIT " D'EURE-ET-LOIR

ISOPHONE supérieur ou égal à 62 décibels de la RD2020 (planche 2/3)

Date : version 2012



**DDT 28**
17 Place de la République
CS 40517
28 008 CHARTRES Cedex
Tél : 02 37 20 40 60 Fax : 02 37 36 37 03

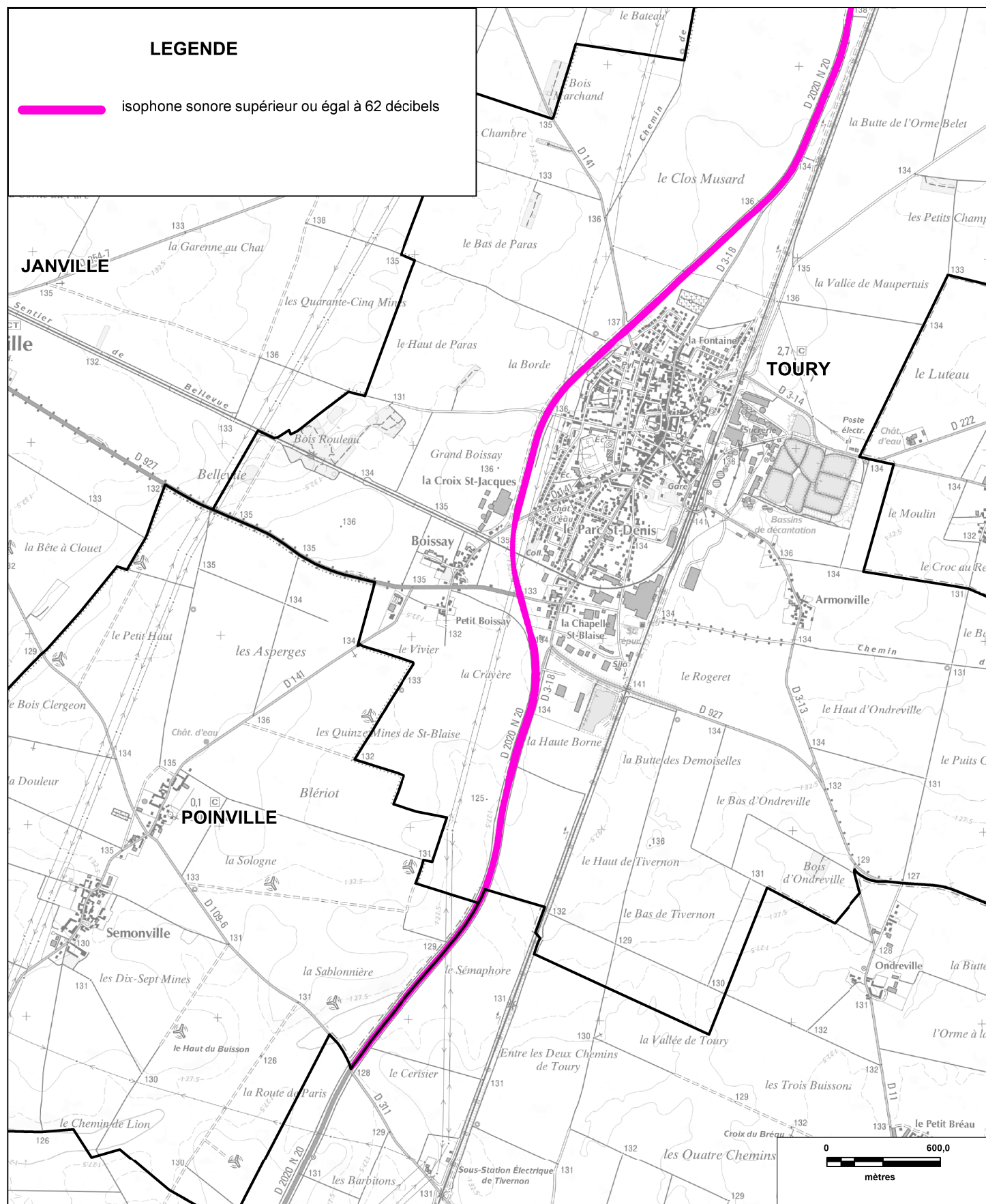
Cartographie issue de Scan25®
© IGN - Paris - 2006
Protocole MEDAD-IGN-MAP du 24/07/2007
reproduction interdite
Sources des données : CETE Normandie Centre

Nom du fichier : RD_2020_Carte_C_nuit_planche2.wor

CARTE STRATEGIQUE DITE " C DE NUIT " D'EURE-ET-LOIR

ISOPHONE supérieur ou égal à 62 décibels de la Rd2020 (planche 3/3)

Date : version 2012



DDT 28

17 Place de la République

CS 40517

28 008 CHARTRES Cedex

Tél : 02 37 20 40 60 Fax : 02 37 36 37 03

Cartographie issue de Scan25®

© IGN - Paris - 2006

Protocole MEDAD-IGN-MAP du 24/07/2007

reproduction interdite

Sources des données : CETE Normandie Centre

Nom du fichier : RD_2020_Carte_C_nuit_planche3.wor